

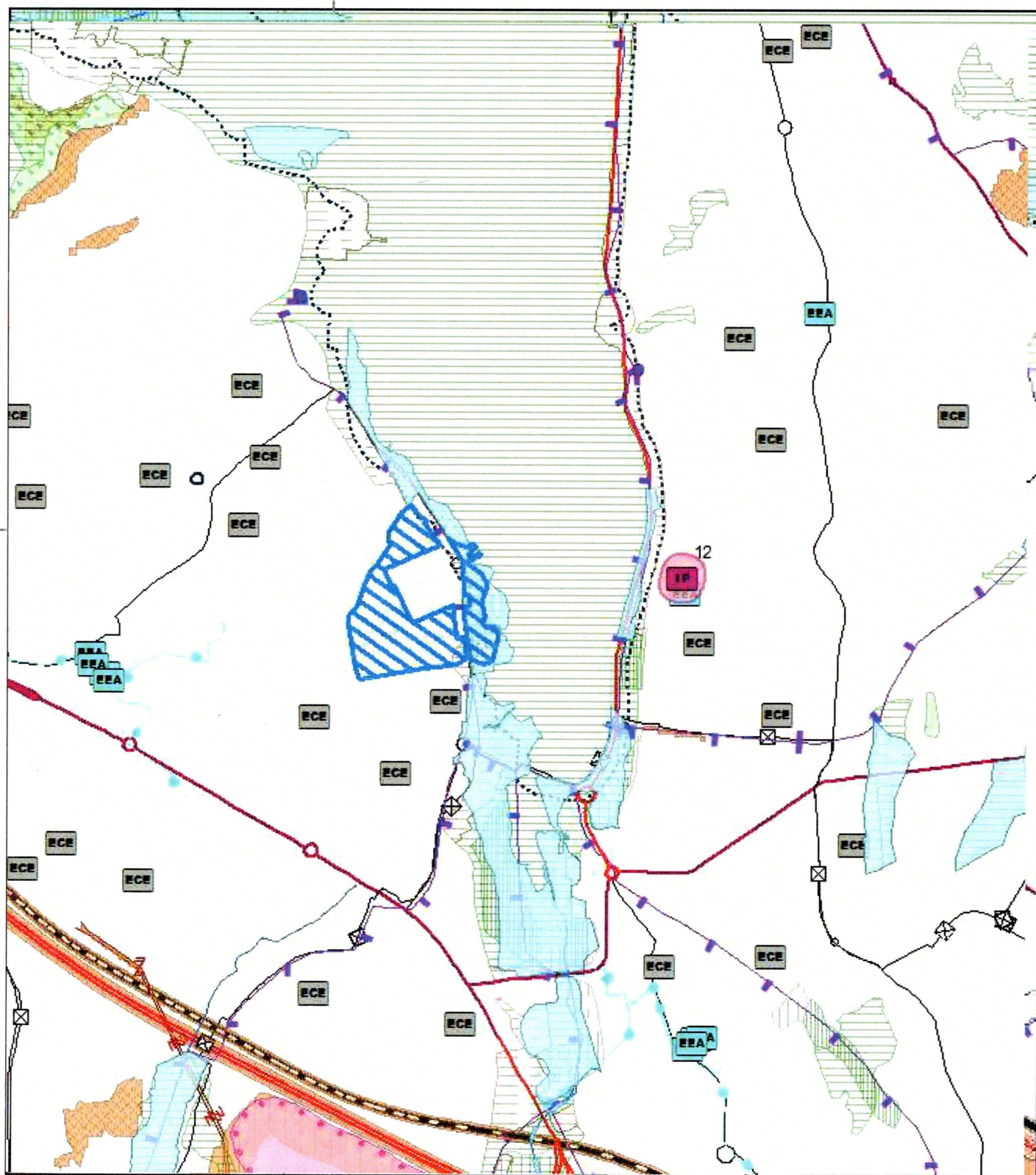


MUNICÍPIO DO SEIXAL
CÂMARA MUNICIPAL

Planta de Condicionantes
Serviços e Restrições de Utilidade Pública
(extrato)

Data de emissão:

~~30-07-2020~~



Requerente:

LARE-I-RA - Investimentos Turísticos, S.A.



0 50 100 Metros

1:15000

Elipsóide GR860
Datum ETRS89 PT-TM05

WEB EPLOC


Partes de condicionantes
PDM em vigor

Legenda

RECURSOS NATURAIS

RECURSOS HIDRICOS

Domínio Público Hídrico

- Leito e margens de águas fluviais *
- Zonas inundáveis 

* Para identificação da servidão relativa a Leitões e margens de águas fluviais do DPH deve ser consultada a ARH Tejo, da Agência Portuguesa do Ambiente

RECURSOS GEOLÓGICOS

Pedreiras


- Áreas de reserva 
- Pedreiras licenciadas 

RECURSOS ECOLÓGICOS

Reserva Ecológica Nacional (REN)

- Leitões dos cursos de água 
- Outras tipologias de REN 
- Área excluída de REN 

Rede Natura 2000

- Zona especial de conservação 
- sítio de importância comunitária PTCO00054 - Femeão Ferro / Lagoa de Albufeira

RECURSOS AGRÍCOLAS OU FLORESTAIS

Reserva Agrícola Nacional (RAN)

- Reserva Agrícola Nacional 
- Áreas excluída de RAN 

Sobreiros

- Povoamento de sobreiros 
- Área onde ocorreu abate ilegal 


Povoamentos florestais percorridos por incêndio

Proteção ao risco de incêndio

- Classe de risco de incêndio (alta e muito alta) 

- Redes de faixas de gestão de combustível 

Árvores e arvoredo de interesse público

- Árvore de interesse público 

EQUIPAMENTOS

- Edifícios Escolares 

Defesa Nacional

- Zona de servidão militar 

- 01 - Zona Militar da Azinheira; 02 - Instalações Navais do Alfeite
- 03 - Depósito de Munições NATO de Lisboa; 04 - Aeródromo do Montijo
- 05 - Oleoduto de ligação entre o Depósito POL-NATO de Lisboa e a Base Aérea NATO do Montijo
- 06 - Aeroporto de Lisboa**

ATIVIDADES PERIGOSAS

ESTABELECIMENTO COM SUBSTÂNCIAS PERIGOSAS

- 


PATRIMÓNIO EDIFICADO

Imóveis Classificados

- Monumento Nacional 
- 1 - Olaria Romana da Quinta do Rouxinol

- Imóvel de Interesse Público 

- 01 - Moinho de Maré de Corroios; 02 - Moinho de Maré do Galvão
- 03 - Moinho de Maré do Capitão; 04 - Moinho de Maré da Passagem
- 05 - Moinho de Maré da Torre; 06 - Moinho de Maré Velho dos Paulistas
- 07 - Moinho de Maré Novo dos Paulistas; 08 - Moinho de Maré do Breyner
- 09 - Moinho de Maré da Quinta da Palmeira
- 10 - Moinho de Maré do Zeímoto; 11 - Residência da Quinta da Trindade
- 12 - Igreja Paroquial de Nossa Srª da Consolação
- 13 - Fábrica da Pólvora de Vale Milhaços - Circuito da Pólvora Negra
- 14 - Alto Forno da Siderurgia Nacional

- Imóvel de Interesse Municipal 


- 1 - Lagar de Azeite da Quinta do Pinhalzinho


- Zona geral de proteção 

- Zona especial de proteção 


INFRAESTRUTURAS


Abastecimento de Água

- Estação elevatória de água ou reservatório 

- Conduta adutora 


Drenagem de Águas Residuais


- Estação de tratamento de águas residuais 

- Estação de bombagem de águas residuais 


- Coletor de águas residuais 


Rede Elétrica

- Infraestrutura de transformação de energia elétrica... 


- Infraestrutura de transporte de energia elétrica 

Gasodutos

- Gasoduto 

- Infraestrutura associada 

Rede Rodoviária Nacional e Regional

- Itinerário principal auto-estrada 

- Itinerário complementar auto-estrada 

- Estrada nacional 

Estradas Nacionais Desclassificadas

Estradas e Caminhos Municipais

- 


Rede Ferroviária

- 

Marcos Geodésicos

- Zona de Proteção 

ÁREA DE JURISDIÇÃO PORTUÁRIA


- Limite de jurisdição da APL 

CARTOGRAFIA

- Limite administrativo do Município 

- Carta base do Município 

- Eixos de via 

- Municípios limítrofes 

- Principais cursos de água 