

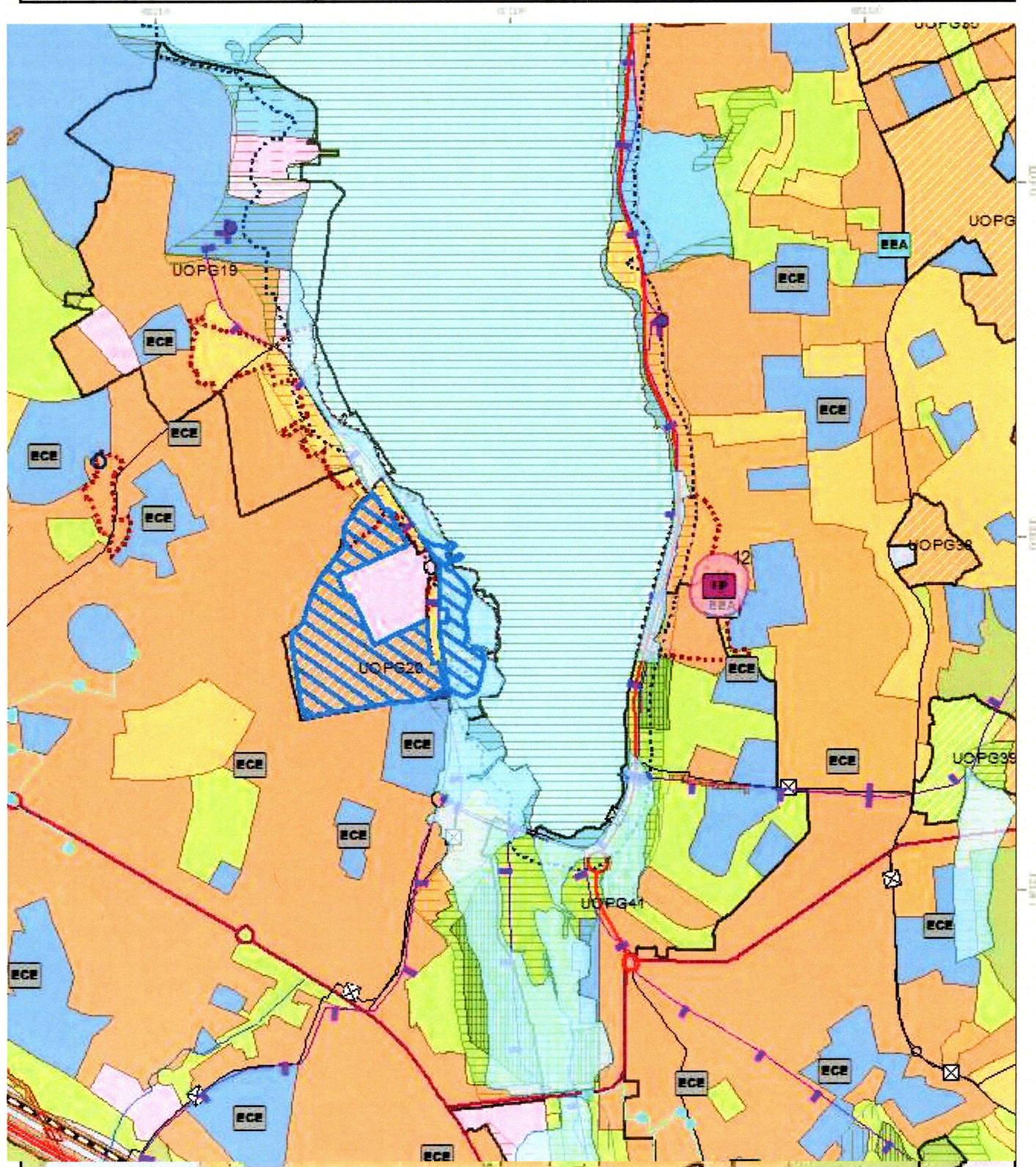


MUNICÍPIO DO SEIXAL  
CÂMARA MUNICIPAL

Planta de Ordenamento  
Classificação e Qualificação do Solo  
(extrato)

Data de emissão:

-----



Requerente:

LARE-IRA - Investimentos Turísticos, S.A



0 400 800 1600

1:15000

Elaborado: GRSO  
Datum: ETRS89 PT-TM09

WEB EPLOC

Informação detalhada sobre as condições de classificação e qualificação do solo e não disponível a consulta das restantes plantas aos serviços e Plano de Ordenamento do Território do Município de Seixal.  
Acesso em linha para consulta e download em: <http://www.seixal.pt/pt/2016/ordenamento-territorial>








TCM 2016-1-10











## Legenda

### SOLO URBANO






#### SOLO URBANIZADO

Espaços Residenciais (ER)	
ER 1 - altura máxima 19 m .....	
ER 2 - altura máxima 13 m .....	
ER 3 - altura máxima 8 m .....	
Espaços de Atividades Económicas (EAE)	
EAE 1 - Atividades Económicas Compatíveis com a Função Residencial .....	
EAE 2 - Indústria e Logística .....	
EAE 3 - Indústria Transformadora Pesada .....	
Espaços Urbanos de Baixa Densidade (EUBD)	
Espaços Verdes (EV) .....	
Espaços de Uso Especial (EUE)	
EUE 1 - Equipamento de Utilização Coletiva .....	
EUE 2 - Cultura, Recreio e Lazer .....	
EUE 3 - Infraestrutura .....	






#### SOLO URBANIZÁVEL

Espaços Residenciais (ER)	
ER 1 - altura máxima 19 m .....	
ER 2 - altura máxima 13 m .....	
ER 3 - altura máxima 8 m .....	
Espaços de Atividades Económicas (EAE)	
EAE 1 - Atividades Económicas Compatíveis com a Função Residencial .....	
EAE 2 - Indústria e Logística .....	
EAE 3 - Indústria Transformadora Pesada .....	
Espaços Urbanos de Baixa Densidade (EUBD)	
Espaços Verdes (EV) .....	





### SOLO RURAL

Espaços Agrícolas ou Florestais (EAF) .....	
Espaços Afetos à Exploração de Recursos Geológicos (ERG) .....	
Espaços Naturais (EN)	
EN 1 - Proteção Paisagística .....	
EN 2 - Estuário .....	
Espaços de Ocupação Turística (EOT) .....	





### REDE VIÁRIA

Rodovia (existente) .....	
Rodovia (proposta) .....	
Ferrovia Convencional .....	
Ferrovia Ligeira Existente - Metro Sul do Tejo ..	
Ferrovia Ligeira Proposta - Metro Sul do Tejo ..	

### GESTÃO DO TERRITÓRIO

Limite UOPG .....	
Núcleos Urbanos Antigos (NUA) .....	
Espaço-Canal .....	
Área afeta à Defesa Nacional .....	

### CARTOGRAFIA

Limite administrativo do Município .....	
Carta base do Município .....	
Eixos de via .....	
Municípios Limitrofes .....	
Principais cursos de água .....	